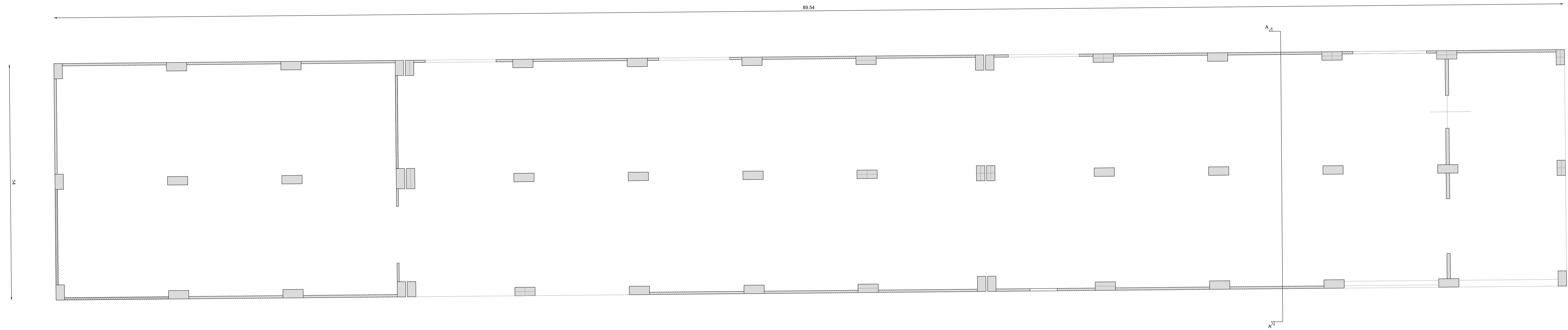


VIALE COLLI
DELL'ORO

RESIDENCE LA MADONNINA

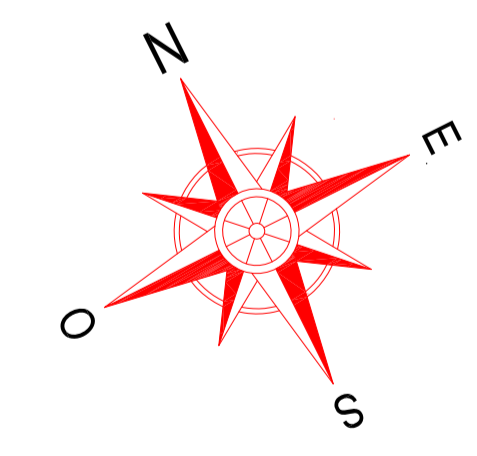
89.54



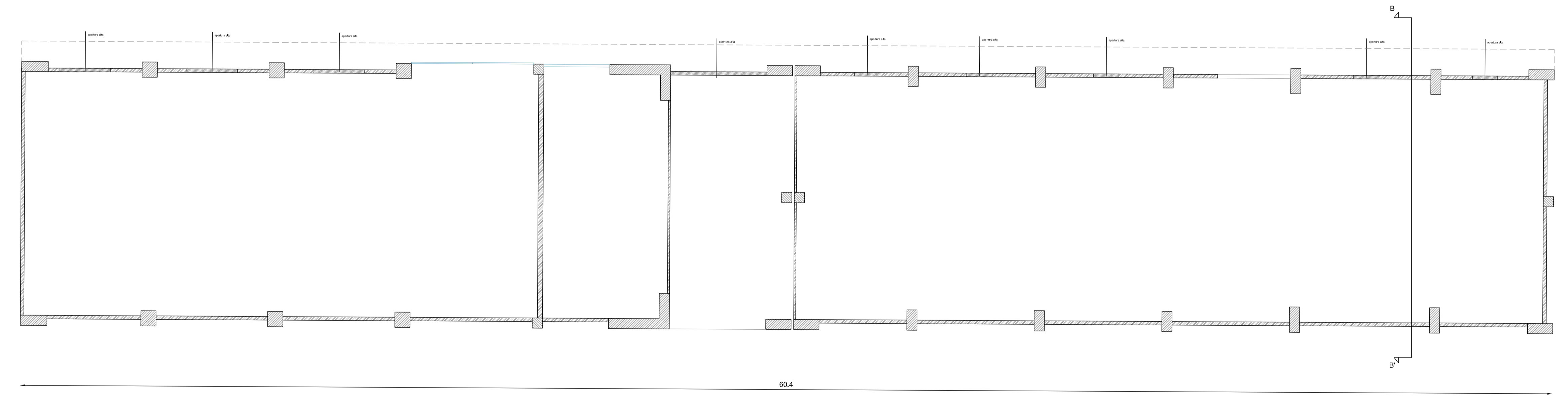
PROPRIETA'
DELFINA

STUDIO DI INGEGNERIA - Michele Maria Mancini

Committente:			
Comune di Pescasseroli Sede Legale: Piazza San Antonio n.10 - 67032 Pescasseroli (AQ) RUP: Geom. Massimiliano Mazzulli			
Località di intervento:	REGIONE:	PROVINCIA:	COMUNE:
	Abruzzo	L'Aquila	Pescasseroli
Zona sismica:	<input type="checkbox"/> 1°	<input checked="" type="checkbox"/> 2°	<input type="checkbox"/> 3° <input type="checkbox"/> 4°
Indirizzo del cantiere:	V.le Colli dell'Oro - S.S. 83 "Marsicana"		
Coordinate Geografiche:	Lat. 13.786866 - Long. 41.804498		
Fase di progetto:	Progetto Esecutivo "Demolizione e ripristino dello stato dei luoghi"		
Tavola:	Oggetto:		
SP_03	PIANTA PIANO SEMINTERATO		
Scala: 1:100	Data: Novembre 2020		
Progettista:			
ING. MICHELE MARIA MANCINI Via Don Pino Puglisi, 34 - 60035 Jesi (AN) mobile: 3381416130 - e-mail: info@michelemariamancini.it			
<small>A meno di legge, si riserva la proprietà di questo disegno, non dotato di paternità, per l'intero periodo di validità del presente progetto.</small>			
<small>SP_01: INQUADRAMENTO TERRITORIALE - ESTRATTO DI MAPPA - ESTRATTO PRO.- SOCIAL. FOTOGRAFICA</small> <small>SP_02: PLANIMETRIA GENERALE</small> <small>SP_03: PIANTE PIANO SEMINTERATO</small> <small>SP_04: PROGETTI E SEZIONI</small> <small>SP_05: PIANTE E SEZIONI STRUTTURALI PIANO PRIMO IMPALCATO E PIANO FONDAZIONI PROPRIE DELFINA</small> <small>SP_06: PIANTE E SEZIONI STRUTTURALI PIANO PRIMO IMPALCATO E PIANO FONDAZIONI PROPRIE FINAMORE</small>			



10.4



PROPRIETA'
FINAMORE

RESIDENCE DELFINA